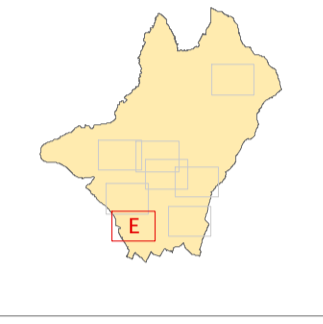


**ANALISI DELLA CONDIZIONE LIMITE PER L'EMERGENZA (CLE)**

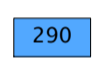
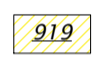






scala 1:2.000

Regione Toscana  
Comune di Sansepolcro



Regione	Soggetto realizzatore (ProGeo Associati) referente e coordinatore delle attività geol. MASSIMILIANO ROSSI	Data giugno 2013 aggiornamento ottobre 2014
	CLI ING. LORENZO COBBI ING. ILARIA SPROVERO	

**Legenda**

- Codice Provincia: 051  
Codice Comune: 034
- Sistema di gestione dell'emergenza**
-  Edificio strategico
  -  Area di emergenza (AMMASSAMENTO)
  -  Area di emergenza (RICOVERO)
  -  Infrastruttura di connessione
  -  Infrastruttura di accessibilità
  -  Aggregato strutturale interferente
  -  Unità strutturale interferente
  -  Unità strutturale non interferente

